

INFORME DE MONITOREO DE MEDIOS*

Fecha: 03/06/2024

Semananº23

Coordinación de Vigilancia Epidemiológica

*Vigilancia basada en eventos de interés epidemiológico mediante el monitoreo de medios abiertos de comunicación locales y nacionales.

Reporte de eventos:

Amenaza	Tema	Medio	Fecha	Resumen	Liga	Prioridad	Verificación
Político / social	Mejoras en salud para maestros	El Sol de Cuernavaca	03 junio 2024	La sección 19 del Sindicato de Trabajadores de la Educación (SNTE) anunció que el Instituto de Seguridad y Servicios Sociales de los Trabajadores del Estado (ISSSTE) ha cumplido con el 80% de las demandas presentadas durante una manifestación realizada el pasado 22 de abril en Cuernavaca.	https://www.elsoldecuernavaca.com.mx/cal/snte-logra-mejoras-en-servicios-de-salud-para-los-maestros-12015580.html	Bajo	Ratificado
Político / social	17 incidentes en jornada electoral	Diario de Morelos	03 junio 2024	Al concluir la Jornada Electoral, con el cierre de casillas, el titular de la Fiscalía Especializada en materia de Delitos Electorales (FISEL), de la FGR, José Agustín Ortiz Pinchetti, informó que se registraron 16 denuncias del orden federal que se acumulan a las 176 recibidas previamente, además de la detención de cuatro presuntos responsables por cometer ilícitos.	https://www.diariodemorelos.com/noticias/se-registran-17-incidentes-durante-la-jornada-nacional	Bajo	Ratificado
Político / social	Gobernador de Morelos regresa a sus funciones	La Unión	03 junio 2024	El Poder Ejecutivo informó que, a partir de las 00:00 horas de este lunes tres de junio, Cuauhtémoc Blanco Bravo se reintegra a sus funciones como Gobernador Constitucional del Estado Libre y Soberano de Morelos, tras concluir el periodo de la licencia temporal por 60 días, solicitada en su momento al Congreso local.	https://www.launion.com.mx/morelos/avances/noticias/251223-se-reintegra-cuauhtemoc-blanco-a-sus-funciones-como-gobernador-de-morelos.html	Bajo	Ratificado
Político / social	Incidencias menores en región oriente	La Unión	03 junio 2024	Marcadas por el ausentismo de algunos funcionarios de casilla que retrasó la apertura de las urnas, las votaciones para elección de autoridades federales y estatales realizadas este domingo transcurrieron en completa tranquilidad en los municipios de la región oriente.	https://www.launion.com.mx/morelos/cuautla/noticias/251221-con-incidentes-menores-transcurren-las-votaciones-en-la-region-oriente.html	Bajo	Ratificado
Biológico	Oropuche en Cuba	El Nuevo Herald	03 junio 2024	La fiebre de Oropouche, una rara enfermedad viral transmitida por mosquitos que aparece principalmente en la región amazónica, ha sido detectada por primera vez en Cuba, en las provincias de Santiago de Cuba y Cienfuegos, dijeron las autoridades sanitarias de la isla.	https://www.elnuevoherald.com/noticias/america-latina/cuba-es/article288885848.html	Bajo	Ratificado
Biológico	Honduras con alerta sanitaria por dengue	CNN español	03 junio 2024	El Ministerio de Salud hondureño notificó 23.037 casos sospechosos de dengue en las primeras 20 semanas del año. Se trata de uno de los totales más altos de América, según los datos recogidos por la Organización Panamericana de la Salud (OPS).	https://cnnespanol.cnn.com/2024/06/02/honduras-emergencia-sanitaria-temporada-alta-dengue-centroamerica-trax/	Bajo	Ratificado
Altas temp	Altas temperaturas en jornada electoral	24 Morelos	03 junio 2024	En este sentido, la CEPCM explicó que, ante la posible exposición al sol, se deberá de llevar sombrilla, utilizar gorras, sombreros y ropa fresca, de igual modo a mantenerse hidratado y extremar precauciones, principalmente con personas de la tercera edad, ya que el calor puede tener una diferente percepción de las personas debido a la sensación térmica de la zona en donde se encuentren.	https://www.24morelos.com/cepcm-exhorta-a-cuidarse-de-las-altas-temperaturas-en-jornada-electoral/	Bajo	Ratificado



<http://ssm.gob.mx>



Servicios de Salud Morelos



@MorelosSalud

Callejón Borda N°3 Col. Centro C.P. 62000
Teléfono (777) 312 62 31 / 314 33 36 ext. 222

**Calle Gómez Azcárate No. 205, Col. Lomas de la Selva
C.P. 62270, Cuernavaca, Morelos. Tel.: 777 102 25 56**

INFORME DE RIESGOS METEOROLÓGICOS

Fecha: 03/06/2024

Semananº 23

Coordinación de Vigilancia Epidemiológica

Fuente: Servicio Meteorológico Nacional de México, CONAGUA. <https://proteccioncivil.morelos.gob.mx/>

LLUVIAS PUNTUALES FUERTES EN ZONAS DEL NORESTE Y SURESTE DE MÉXICO, CON PÓSIBLE FORMACIÓN DE TORBELLINOS Y/O TORNADOS EN COAHUILA, NUEVO LEÓN Y TAMAULIPAS

Para hoy, una **circulación anticiclónica en niveles medios de la atmósfera** mantendrá la **tercera onda de calor de la temporada** sobre gran parte de la República Mexicana, pronosticándose temperaturas máximas que podrían superar los 45 °C en once entidades del país. Asimismo, una **línea seca** prevalecerá sobre el norte y noreste de México, interaccionará con un **canal de baja presión** sobre la Mesa del Norte e **inestabilidad en niveles altos de la atmósfera**, ocasionarán lluvias e intervalos de chubascos en San Luis Potosí, además de lluvias puntuales fuertes con rachas de viento de 60 a 80 km/h y posible formación de torbellinos o tornados en zonas de Coahuila, Nuevo León y Tamaulipas. Dichas lluvias estarán acompañadas de descargas eléctricas y posible caída de granizo. Por otra parte, **canales de baja presión** sobre el interior del territorio mexicano, aunados a **inestabilidad en niveles altos de la atmósfera** y a la entrada de humedad de ambos océanos, originarán lluvias puntuales fuertes en Chiapas e intervalo de chubascos en entidades del occidente, centro, sur y sureste mexicano. Además, un **canal de baja presión** sobre la Península de Yucatán y la aproximación de **onda tropical (No. 2)**, originarán el incremento en la probabilidad de lluvias en esta región. Finalmente, la **onda tropical No. 1** se desplazará sobre el sur y occidente del país, seguirá asociada con una **zona de baja presión con probabilidad para desarrollo ciclónico** y reforzarán la probabilidad de lluvias en esas regiones.

Viento con rachas de 40 a 60 km/h, con posibles tolvánicas: Estado de México, Ciudad de México, Morelos.

Lluvias aisladas (0.1 a 5 mm):

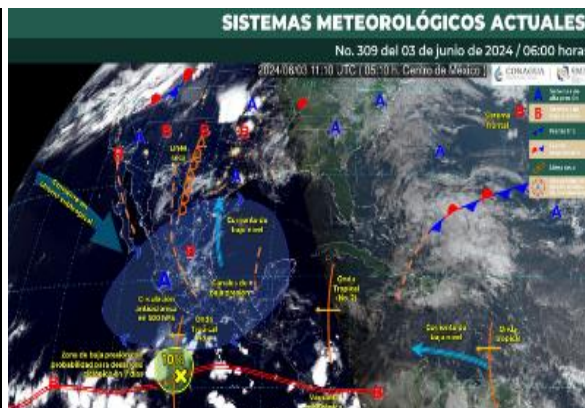
Ciudad de México, **Morelos**, Guerrero, Campeche.

Temperaturas máximas 45-45 °C:

Morelos, Puebla (norte y suroeste), Yucatán.

Pronóstico en región Mesa Central:

Cielo medio nublado a nublado durante el día con probabilidad de chubascos con descargas eléctricas y posible caída de granizo en Guanajuato y Querétaro, y **lluvias aisladas en Morelos** y sin lluvias en Puebla, Hidalgo y Tlaxcala. Ambiente fresco a templado por la mañana, siendo frío en zonas altas de Puebla y Tlaxcala; por la tarde ambiente caluroso a extremadamente caluroso en la región. Viento de dirección variable de 15 a 30 km/h con rachas de 50 a 70 km/h en Puebla y Guanajuato, y rachas de 40 a 60 km/h en Querétaro, Hidalgo, Morelos y Tlaxcala, todas con posibles tolvánicas.



Recomendaciones de Protección Civil

TEMPERATURAS ALTAS:

- Extremar precaución ante temperaturas altas, dar especial atención a **personas enfermas y de la tercera edad, niños e indigentes**.
- Mantenerse fresco e hidratado, tomar **abundantes líquidos**.
- No exponerse por **tiempos prolongados a los rayos solares** para evitar insolación y golpes de calor.
- Utilizar **ropa y calzado ligero para esta temporada**, de preferencia en colores claros, para evitar que aumente la temperatura corporal e incluso se presente un "golpe de calor".
- **Mantener informada a la población.**

Nivel de riesgo alto

Existe riesgo meteorológico para la población en general, en especial población de alta vulnerabilidad, pudiendo generar deshidratación, golpes de calor, insolación o quemaduras por efectos de radiación solar.



<http://ssm.gob.mx>



Servicios de Salud Morelos



@MorelosSalud

Callejón Borda N°3 Col. Centro C.P. 62000
Teléfono (777) 312 62 31 / 314 33 36 ext. 222

**Calle Gómez Azcárate No. 205, Col. Lomas de la Selva
C.P. 62270, Cuernavaca, Morelos. Tel.: 777 102 25 56**

INFORME DE MONITOREO VOLCÁNICO Y SISMOLÓGICO


Fecha: 03/06/2024

Semana N°23

Coordinación de Vigilancia Epidemiológica

Fuente: Servicio Sismológico Nacional, UNAM. / Centro nacional de Prevención de Desastres (CENAPRED)-SEGOB, SENEAM-SCT y NOAA.

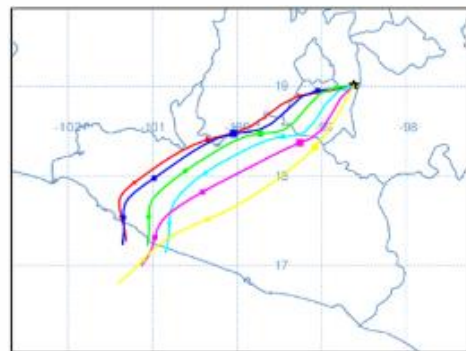
En las últimas 24 horas, mediante los sistemas de **monitoreo del volcán Popocatepetl**, se detectaron **30 exhalaciones**, acompañadas de vapor de agua, gases volcánicos y ligeras cantidades de ceniza. Adicionalmente se identificaron **167 minutos de tremor de muy baja amplitud y dos sismos volcanotectónicos** registrados ayer a las 14:19 h y hoy a las 00:49 h, con magnitud de 1.7 y 1.8 respectivamente. Durante la mañana y **al momento de este reporte se observa una emisión continua de vapor de agua y gases volcánicos, con dispersión hacia el suroeste (SO)**

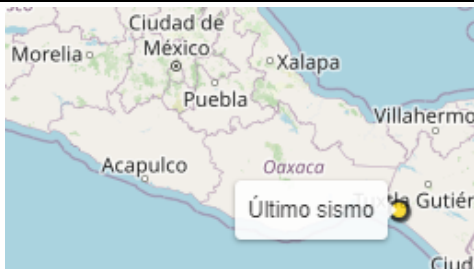
NIVEL DE ALERTA		AMARILLO-FASE 2	RECOMENDACIONES PARA LA FASE AMARILLO FASE 2
		<p>El volcán presenta incremento en su actividad, con explosiones esporádicas:</p> <ul style="list-style-type: none"> Pluma continúa de vapor de agua y gas. Caída de ceniza leves a moderadas en poblaciones cercanas. Lanzamiento de fragmentos incandescentes y posibilidad de flujos piroclásticos de corto alcance asociado a las explosiones. Crecimiento y destrucción de domos de lava. Flujos de lodo o escombros de corto alcance. 	<ol style="list-style-type: none"> Continuar con el radio de seguridad de 12 km, por lo que la permanencia en esa área no está permitida. Controlar el tránsito entre Santiago Xalitzintla y San Pedro Nexapa, vía Paso de Cortés. A las autoridades de Protección Civil, mantener sus procedimientos preventivos, de acuerdo con sus planes operativos. A la población se le recomienda eleva la atención a los avisos de las autoridades de su localidad y se exhorta a no acercarse al volcán, y mucho menos al cráter. Mantenerse fuera de cañadas ante posibles flujos de lodo, principalmente en temporada de lluvias.

PRONOSTICO DE CAIDA DE CENIZA

En caso de una exhalación de ceniza volcánica, el pronóstico de trayectoria hacia el oeste-suroeste y suroeste (simulando exhalación cada hora en las próximas 6 horas), a su paso por la zona oeste y suroeste del estado de Puebla; **zona sureste, sur y suroeste del Estado de México; zona total del estado de Morelos** y zona nor-noreste, norte, nor-noroeste y centro del estado de Guerrero, para las **primeras 12 horas de pronóstico** (de las 09:00 a las 21:00 hora local). Posteriormente, para las **últimas 12 horas de pronóstico** (de las 21:00 a las 09:00 hora local del día siguiente), las trayectorias continuarían sobre la zona centro, suroeste, centro-oeste y noroeste del estado de Guerrero y Océano Pacífico.

SIN PRONOSTICO DE CAIDA DE CENIZA PARA EL ESTADO



SISMOS	<p>Se registró sismo de magnitud de 3.7 grados Richter, a las 04:50:06 hrs con localización del epicentro a 10 km al sureste de Arriaga, Chiapas.</p> <p>NO PERCIBIDO EN EL ESTADO DE MORELOS.</p>	
	REPORTE DE DAÑOS A LA POBLACION	
	PROTECCIÓN CIVIL	Sin reporte de daños a la población ni a la infraestructura en salud.



<http://ssm.gob.mx>



Servicios de Salud Morelos



@MorelosSalud

Callejón Borda N°3 Col. Centro C.P. 62000
Teléfono (777) 312 62 31 / 314 33 36 ext. 222

**Calle Gómez Azcárate No. 205, Col. Lomas de la Selva
C.P. 62270, Cuernavaca, Morelos. Tel.: 777 102 25 56**

INFORME DE MONITOREO DE TEMPERATURAS Y CALIDAD DEL AIRE

Fecha: 03/06/2024

Semana N°23

Coordinación de Vigilancia Epidemiológica

Fuente: Comisión Estatal de Agua (CEAGUA)

PRONOSTICO DE TEMPERATURAS POR MUNICIPIO						TEMPERATURAS MÁXIMAS Y MÍNIMAS, ULTIMAS 24 HRS	
Municipio	Min.	Max.	Municipio	Min.	Max.	Mínimas	Máximas
Amacuzac	23°	41°	Tepalcingo	21°	39°	Huitzilac 11° 27°	Tlaquitenango 22° 44°
Cuatla	22°	36°	Ayala	22°	40°	Tetela del Volcán 14° 29°	Jojutla 23° 40°
Jiutepec	21°	37°	Huitzilac	11°	27°	Totolapan 16° 32°	Axochiapan 22° 40°
Temixco	22°	38°	Tepoztlán	17°	36°	Ocuituco 15° 32°	Zacatepec 23° 40°
Tlaltizapan	21°	40°	Zacualpan	17°	35°		
Axochiapan	22°	40°	Tlaquitenango	22°	44°		
Cuernavaca	22°	36°	Puente de Ixtla	22°	42°		
Jojutla	23°	40°					



CALIDAD DEL AIRE

ÍNDICE AIRE Y SALUD	NIVEL DE RIESGO ASOCIADO	RECOMENDACIONES	
		GRUPOS SENSIBLES	PARA TODA LA POBLACIÓN
<p>Estación de Monitoreo Cuernavaca Centro, Morelos</p> <p>59 Moderado Updated on Monday 8:00 temperature: 26°C</p> <p>current past 2 days</p> <p>PM2.5 AQI 59 6 12 18 domingo 6 12 18 lunes 6 25 99</p> <p>PM10 AQI 38 6 12 18 domingo 6 12 18 lunes 6 22 59</p>	<p>Moderado</p> <p>Las personas sensibles pueden experimentar síntomas respiratorios (asmáticos), posible agravamiento de enfermedad pulmonar y cardiaca en personas con enfermedad cardiopulmonar y adultos mayores.</p>	<p>Considera reducir las actividades físicas vigorosas al aire libre.</p>	<p>Disfruta las actividades al aire libre.</p>



<http://ssm.gob.mx>



Servicios de Salud Morelos



@MorelosSalud

Callejón Borda N°3 Col. Centro C.P. 62000
Teléfono (777) 312 62 31 / 314 33 36 ext. 222

Calle Gómez Azcárate No. 205, Col. Lomas de la Selva
C.P. 62270, Cuernavaca, Morelos. Tel.: 777 102 25 56

INFORME DE MONITOREO EPIDEMIOLÓGICO

Fecha: 03/06/2024

Semananº 23

Coordinación de Vigilancia Epidemiológica

Fuente: Jurisdicciones Sanitarias del estado de Morelos.

JURISDICCION SANITARIA I:

- ☞ AL MOMENTO DE ESTE REPORTE Y COMO PARTE DEL SEGUIMIENTO A LOS CASOS DE IMPORTANCIA EPIDEMIOLOGICA **LA UIES ESTATAL NO HA RECIBIDO INFORME DE EVENTOS EXTRAORDINARIOS DE NOTIFICACION INMEDIATA** POR PARTE DE LA JURISDICCION SANITARIA DE:
- **TEMPERATURAS NATURALES EXTREMAS**

JURISDICCION SANITARIA II:

- ☞ AL MOMENTO DE ESTE REPORTE Y COMO PARTE DEL SEGUIMIENTO A LOS CASOS DE IMPORTANCIA EPIDEMIOLOGICA **LA UIES ESTATAL NO HA RECIBIDO INFORME DE EVENTOS EXTRAORDINARIOS DE NOTIFICACION INMEDIATA** POR PARTE DE LA JURISDICCION SANITARIA DE:
- **TEMPERATURAS NATURALES EXTREMAS**

JURISDICCION SANITARIA III:

- ☞ AL MOMENTO DE ESTE REPORTE Y COMO PARTE DEL SEGUIMIENTO A LOS CASOS DE IMPORTANCIA EPIDEMIOLOGICA **LA UIES ESTATAL NO HA RECIBIDO INFORME DE EVENTOS EXTRAORDINARIOS DE NOTIFICACION INMEDIATA** POR PARTE DE LA JURISDICCION SANITARIA DE:
- **TEMPERATURAS NATURALES EXTREMAS**



<http://ssm.gob.mx>



Servicios de Salud Morelos



@MorelosSalud

Callejón Borda N°3 Col. Centro C.P. 62000
Teléfono (777) 312 62 31 / 314 33 36 ext. 222

**Calle Gómez Azcárate No. 205, Col. Lomas de la Selva
C.P. 62270, Cuernavaca, Morelos. Tel.: 777 102 25 56**